
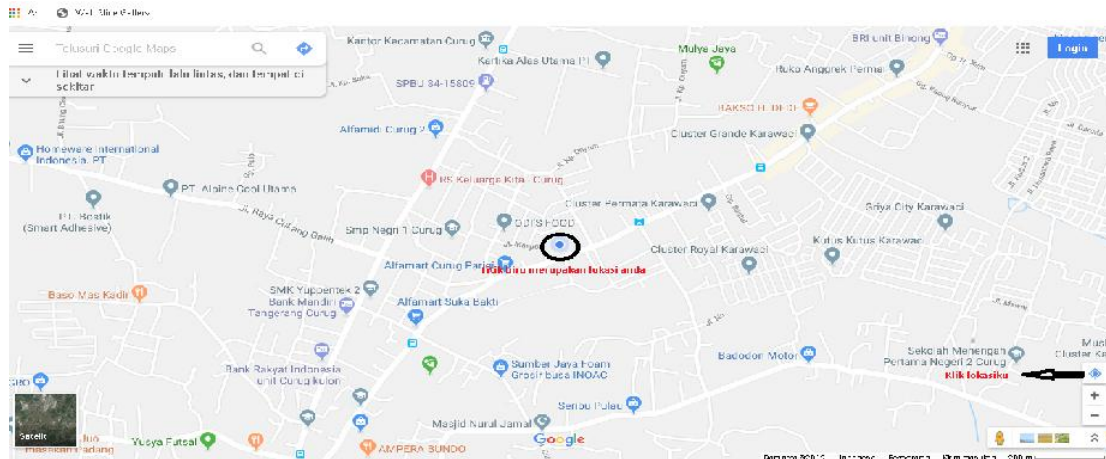
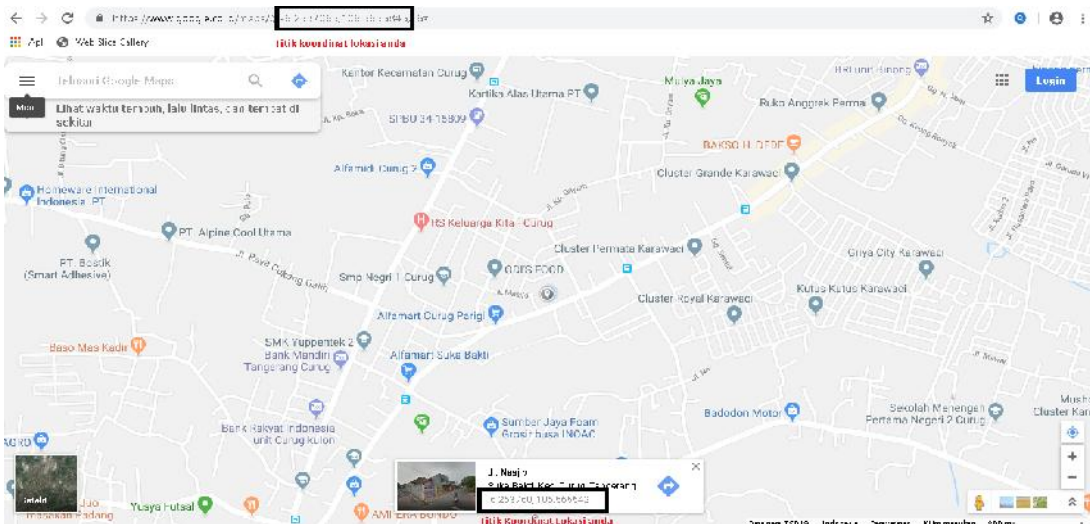


1. Cara Menemukan Titik Koordinat Lokasi Domisili


- Lakukan pencarian titik koordinat di lokasi domisili anda
- Aplikasi yang digunakan Google Map
- Pastikan GPS Ponsel/Tablet/Komputer anda aktif
- Pada Ponsel/Tablet/Komputer buka aplikasi google map
- Di kanan bawah, klik Lokasiku . Titik biru menunjukkan lokasi Anda.



- Tap lama (tekan beberapa saat) titik biru
- Lihat Titik Koordinat akan muncul di kotak telusur bagian atas (lihat gambar di bawah)
- Lakukan Screenshot/Printscreen, Save dan Print out sebagai bukti saat melakukan Verifikasi data

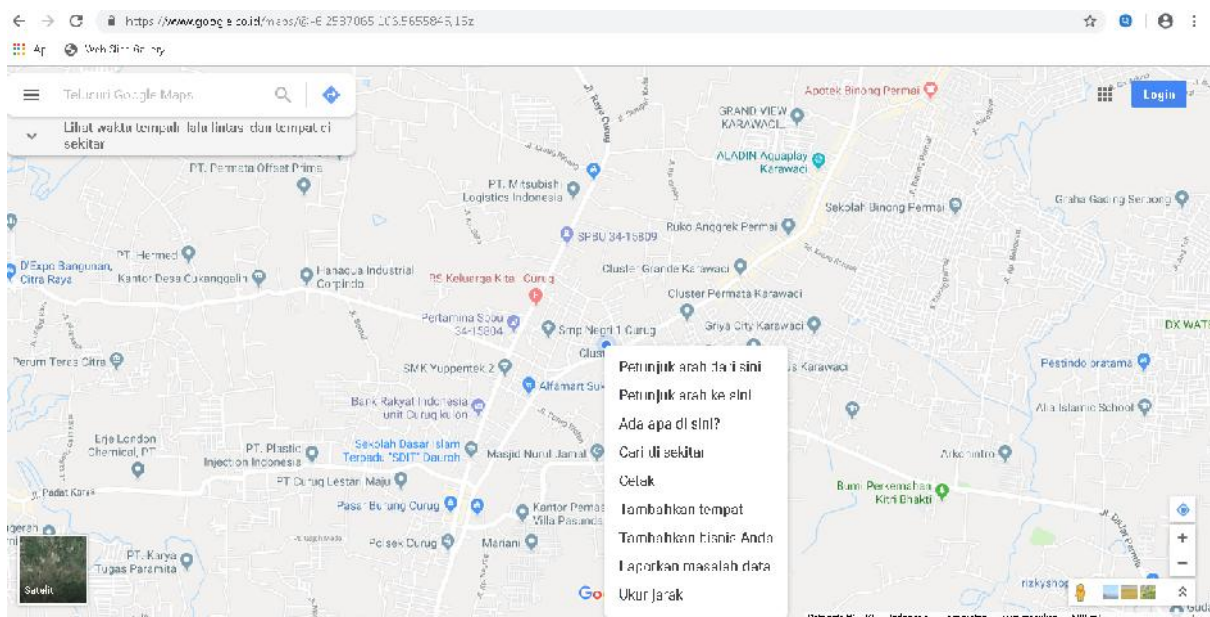


2. Mengukur Jarak Secara Garis Lurus

- Lakukan pengukuran jarak di lokasi domisili Anda (harus di area rumah tempat tinggal)
- Aplikasi yang digunakan Google Map
- Pastikan GPS Ponsel/Tablet/Komputer anda aktif
- Pada Ponsel/Tablet/Komputer buka aplikasi google map
- Di kanan bawah, klik Lokasiku . Titik biru menunjukkan lokasi Anda.



- Tap lama (tekan beberapa saat) titik biru atau klik kanan pada mouse anda
- Pilih opsi ukur jarak



- Tarik garis dari lokasi anda menuju titik lokasi SMAN 3 Kabupaten Tangerang (Pastikan titik akhir garis berada di titik lokasi yang tepat)
- Hasil pengukuran jarak lihat di bagian bawah layar
- Lakukan Screenshot/Screen Capture, Save dan Print out sebagai bukti saat melakukan Verifikasi data

